



**Techno-activiteit : Hoe kun je een stadsplan tekenen ?**

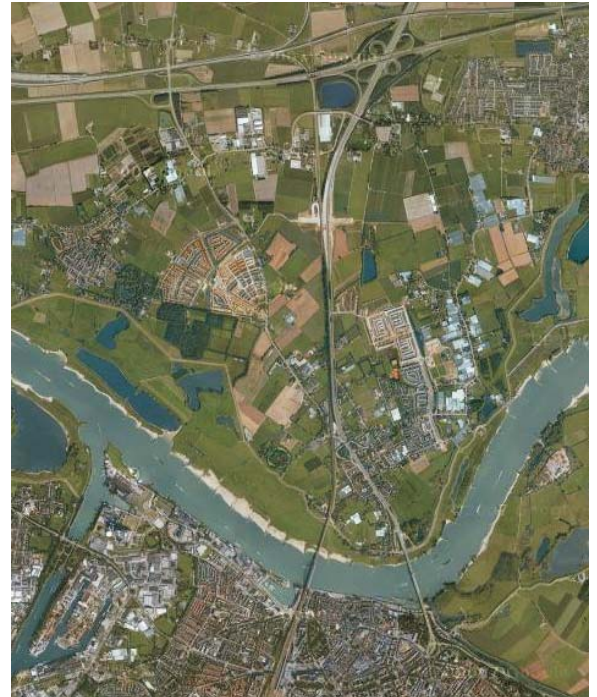
**Dit moet je klaarzetten :**

- Een computer met "google-earth"
- tekenpapier
- een (zelfgemaakte) lichtbak
- of carbonpapier
- Kleurpotloden

1

Zoek met google-earth je schoolomgeving of je stad/gemeente.

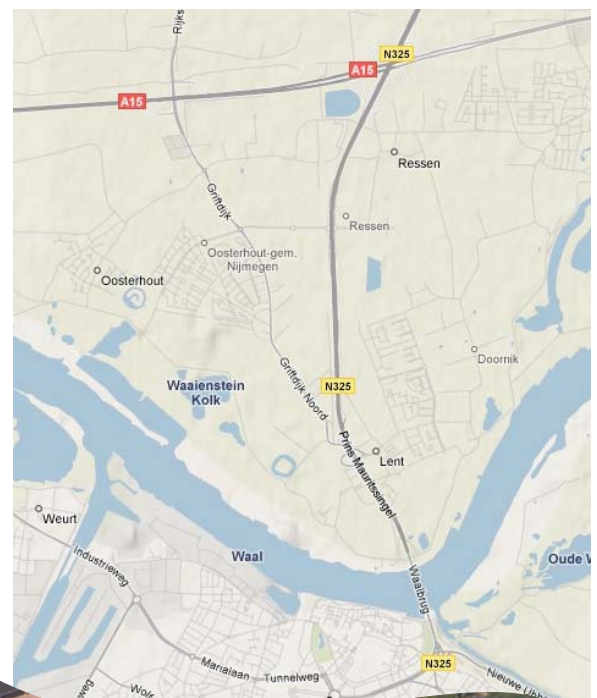

Druk de luchtfoto af.



2

Teken op een tekenblad met behulp van carbonpapier of een lichtbak de

- straten,
- waterwegen,
- autosnelwegen,
- ...



3

Kleur je eigen plan in aan de hand van de luchtfoto :

- de waterlopen,
- weiden en akkers,
- woongebied,
- recreatiezone,
- ...



4

Zorg zelf voor de legende bij je plan !

	water
	groen/natuur
	bos
	sportvoorzieningen
	stedelijke bebouwing
	woonbuurten
	randbebouwing
	wonen in het groen
	lintbebouwing
	voorzieningen
	bestaande bedrijven
	nieuw bedrijventerrein

### *De vraag van Doedel*

Leg uit aan de hand van je eigen plan op welke manier een stadsplan tot stand komt.

Teken op dezelfde manier een grondplan van je schoolomgeving !

Kun je een luchtfoto van de school laten maken of vind je je school met Google-earth ? Veel succes !

